

PROFIL GÉNÉRAL

COMMUNAUTÉ DE COMMUNES TARN-AGOUT



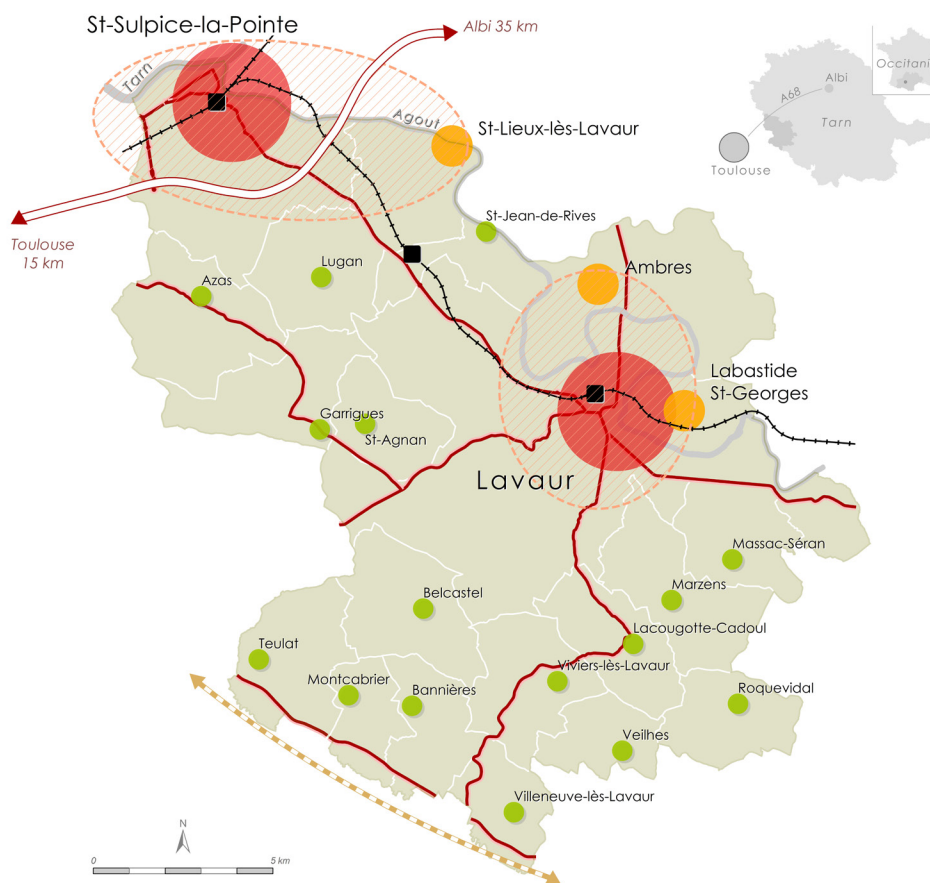
21 communes

Armature urbaine

- Territoires polarisés
- Pôles urbains centraux
- Pôles relais
- Communes rurales

Réseau de déplacement

- A68 liaison Toulouse-Albi
- Projet de liaison Toulouse-Castres
- Voies d'échanges
- Voie ferrée
- Gare

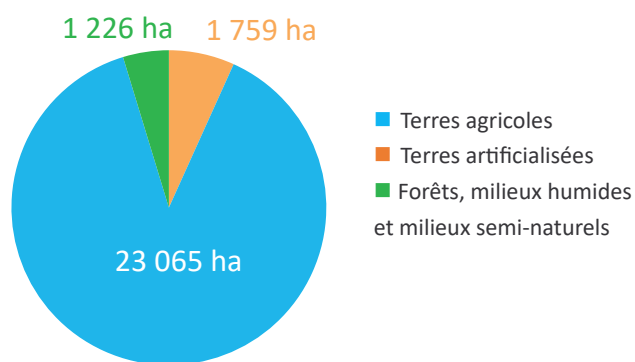


Réalisation : CCTA-SIG nov2020
Sources : SCOT Vaurais - Cabinet Terre-Neuve

Occupation des sols

Densité de population 109 hab/km²
(moyenne nationale 104 hab/km² et 80 hab/km² pour l'Occitanie)

Superficie 260 km²



Source : CORINE Lanc Cover, 2006-2018

Un territoire accessible

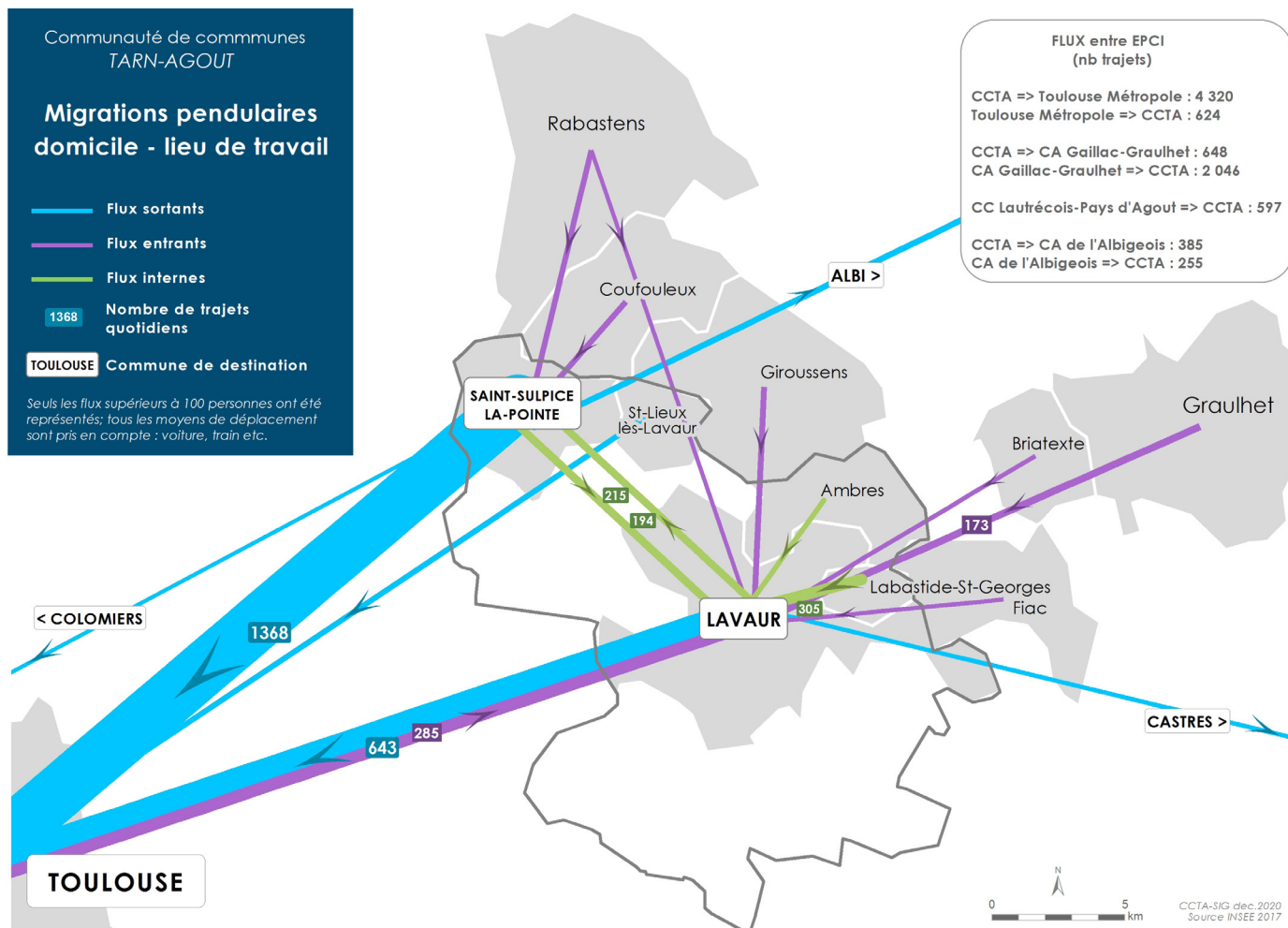
A68
2 échangeurs (N°5 et N°6) sur la commune de St-Sulpice-la-Pointe
D630 (Montauban-Castres)
N126 (Toulouse-Castres)

2 gares SNCF à Lavour et St-Sulpice-la-Pointe
1 halte ferroviaire à St-Jean-de-Rives

Aéroport Toulouse-Blagnac à 30 minutes de St-Sulpice-la-Pointe

QUELQUES CHIFFRES CLÉS

Flux pendulaires domicile-travail



Démographie

↑ ↑ ↑

29 612
 habitants
 au 01/01/2020

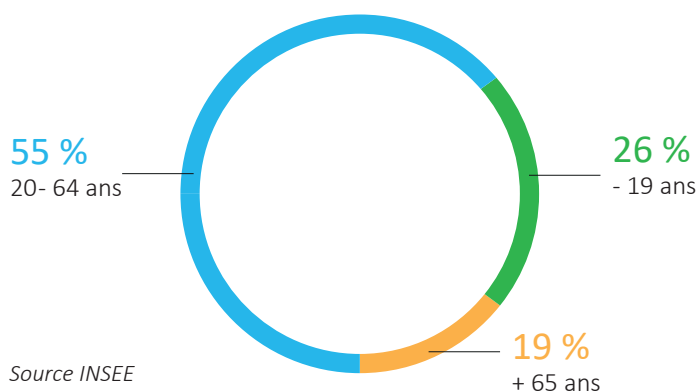
Source INSEE

De 2010 à 2020, la population du territoire est passée de 26 171 à 29 612 habitants, soit une évolution de **+ 13 %** sur la période, soit :

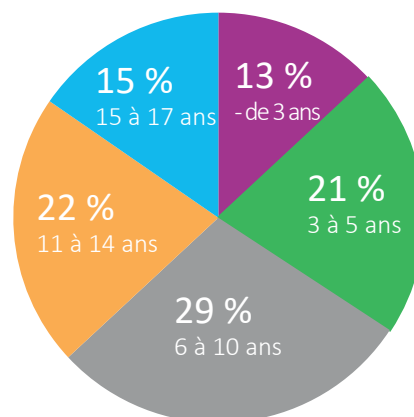
+1,3 %
 en moyenne par an
 contre + 0,4 % pour le Tarn et
 + 1,4 % en Haute-Garonne

+ 1 % de solde migratoire (arrivées-départs) | **+ 0,3 %** de solde naturel (naissances-décès)

Répartition de la population par âge



Zoom sur les - de 19 ans



Composition des familles



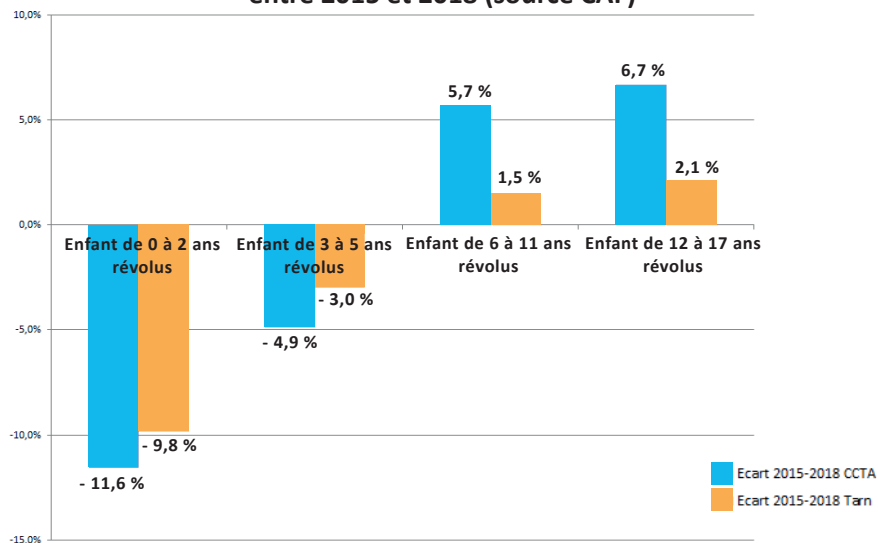
8 162
familles

4 853 familles avec enfants
(dont 3 765 couples avec enfants et
1 088 familles monoparentales)

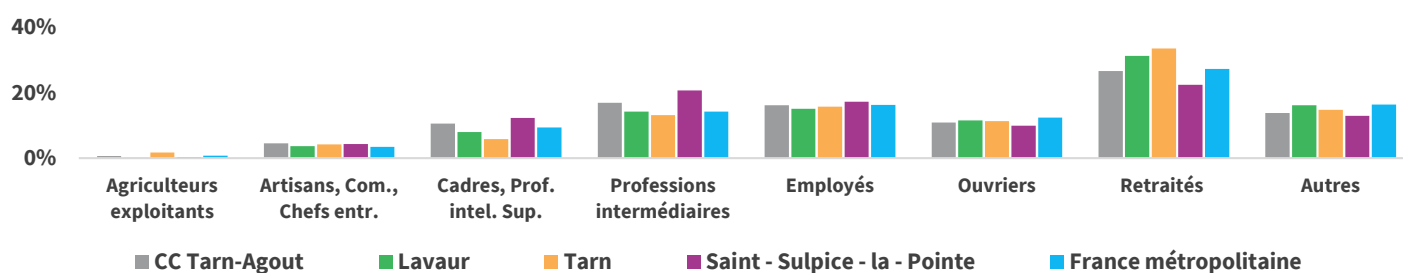
3 309 couples sans enfants

Source INSEE

Evolution du nombre d'enfants par classe d'âge entre 2015 et 2018 (source CAF)

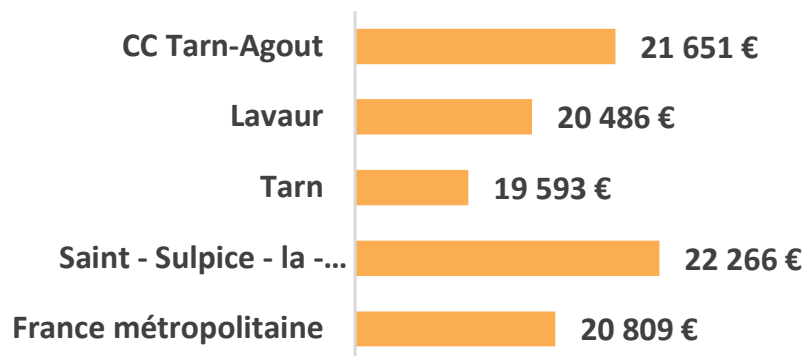


Catégories socio-professionnelles



Source : Ithéa conseil 2019

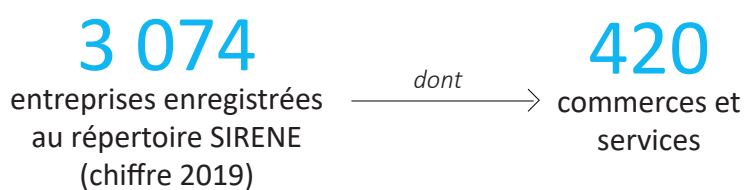
Revenu médian



En 2018, le revenu médian était de **21 651€ pour la CC Tarn-Agout**, contre 19 593€ pour le Tarn.

Source : Ithéa conseil 2019

Économie & emploi



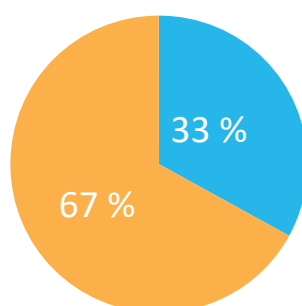
Source INSEE



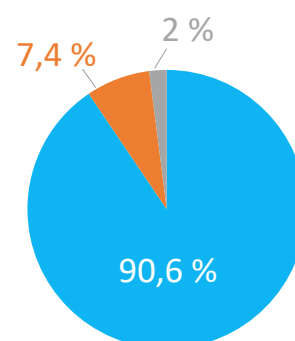
Logement



Source : statistiques.developpement-durable.gouv, 2018



■ Propriétaires
■ Locataires



■ Résidences principales
■ Logements vacants
■ Résidences secondaires

COMPÉTENCES



AMÉNAGEMENT TERRITORIAL

» URBANISME

Schéma de cohérence territoriale

» HABITAT

Programme local de l'habitat

Opération programmée d'amélioration de l'habitat

Aires d'accueil des gens du voyage

» SYSTEME D'INFORMATION

GEOGRAPHIQUE



DÉVELOPPEMENT ÉCONOMIQUE & EMPLOI

» ZONES D'ACTIVITÉS ÉCONOMIQUES

» COMMERCE

» OFFICE DE TOURISME INTERCOMMUNAL

» MAISONS DE SERVICES AU PUBLIC



SERVICES À LA POPULATION

» PETITE ENFANCE

Relais petite enfance

Lieu d'accueil enfants-parents

Micro-crèches / crèches

Lieux-passerelles

» ACCUEILS DE LOISIRS SANS HÉBERGEMENT

Centres de loisirs

Service commun périscolaire des mercredis

» BASE DE LOISIRS LUDOLAC

» CONSERVATOIRE DE MUSIQUE*

» CENTRE AQUATIQUE INTERCOMMUNAL

» FOURRIÈRE (VÉHICULES ET ANIMAUX)*



CADRE DE VIE & ENVIRONNEMENT

» COLLECTE ET TRAITEMENT DES DÉCHETS MÉNAGERS*

» EAU*

» GESTION DES MILIEUX AQUATIQUES ET PRÉVENTION DES INONDATIONS*

» ASSAINISSEMENT NON COLLECTIF

» CONTINGENTS COMMUNAUX SDIS*•

» VOIRIE D'INTÉRÊT COMMUNAUTAIRE

» SENTIERS DE RANDONNÉE INTERCOMMUNAUX

» AMÉNAGEMENT NUMÉRIQUE*

» PLAN CLIMAT AIR-ÉNERGIE TERRITORIAL

• Services départementaux d'incendie et de secours (81 et 31)



* COMPÉTENCES TRANSFÉRÉES OU DÉLÉGUÉES À UN SYNDICAT MIXTE OU À UNE AUTRE ENTITÉ